



СВИДЕТЕЛЬСТВО

О ГОСУДАРСТВЕННОЙ РЕГИСТРАЦИИ ПРАВА

Управление Федеральной службы государственной регистрации,
кадастра и картографии по Новосибирской области

Дата выдачи: 07.07.2014 г.

Документы-основания:

Постановление мэрии города Новосибирска (с приложением) №2239 от 10.10.2002 г.
Распоряжение Департамента имущества и земельных отношений администрации
Новосибирской области (с приложением-Акт №896 приема-передачи) №3211-р от
31.12.2003 г.
Распоряжение Департамента имущества и земельных отношений администрации
Новосибирской области (с приложением) №793-р от 21.04.2003 г.
Постановление Мэрии города Новосибирска (с приложением) №5258 от 04.06.2012 г.
Постановление Мэрии города Новосибирска (с приложением) №7062 от 13.07.2012 г.
Постановление мэрии города Новосибирска №7776 от 16.08.2013 г.

Субъект (субъекты) права:

ГОРОД НОВОСИБИРСК

Вид права: собственность

Объект права:

помещение, назначение: нежилое. Площадь: общая 140.8 кв.м., номера на поэтажном плане:
25-35. Этаж: Подвал.

Адрес (местоположение):

Новосибирская область, город Новосибирск, улица Крылова, дом 3

Кадастровый (или условный) номер:

54:35:101110:724

Существующие ограничения (обременения) права: Объект культурного наследия


о чем в Едином государственном реестре прав на недвижимое имущество и сделок с ним
07.07.2014 г. сделана запись регистрации № 54-54-01/833/2014-638

Государственный регистратор:

Симонова М. Ю. /



54 АЕ 516768



КАДАСТРОВЫЙ ПАСПОРТ помещения

Лист № 1, всего листов 2

Дата 11 мая 2012

Кадастровый номер ---

Инвентарный номер (ранее присвоенный учетный номер) 50:401:386:010006320:0001:20018

1. Описание объекта недвижимого имущества

1.1. Кадастровый номер здания (сооружения), в котором расположено помещение

1.2. Этаж (этажи), на котором расположено помещение 1 (Подземный этаж)

1.3. Общая площадь помещения 140,8 кв.м.

1.4. Адрес (местоположение):

Субъект Российской Федерации	Новосибирская обл.	
Район	---	
Муниципальное образование	тип	городской округ
	наименование	город Новосибирск
Населенный пункт	тип	город
	наименование	Новосибирск
Улица (проспект, переулок и т.д.)	тип	улица
	наименование	Крылова
Номер дома	3	
Номер корпуса	---	
Номер строения	---	
Литера	XVIII	
Номер помещения (квартиры)	---	
Иное описание местоположения	---	

1.5. Назначение помещения нежилое
(жилое, нежилое)

1.6. Вид жилого помещения в многоквартирном доме ---
(комната, квартира)

1.7. Кадастровый номер квартиры, в которой расположена комната

1.8. Номер помещения на поэтажном плане 25-35

1.9. Предыдущие кадастровые (условные) номера объекта недвижимого имущества:

1.10. Примечание: Паспорт составлен по состоянию на 05/04/2012

1.11. Новосибирский филиал ФГУП «Ростехинвентаризация – Федеральное БТИ»
Свидетельство об аккредитации от 27.10.2007 № 000406
(наименование органа или организации)

Начальник отдела
подпись

С.А. Кузнецов
(инициалы, фамилия)

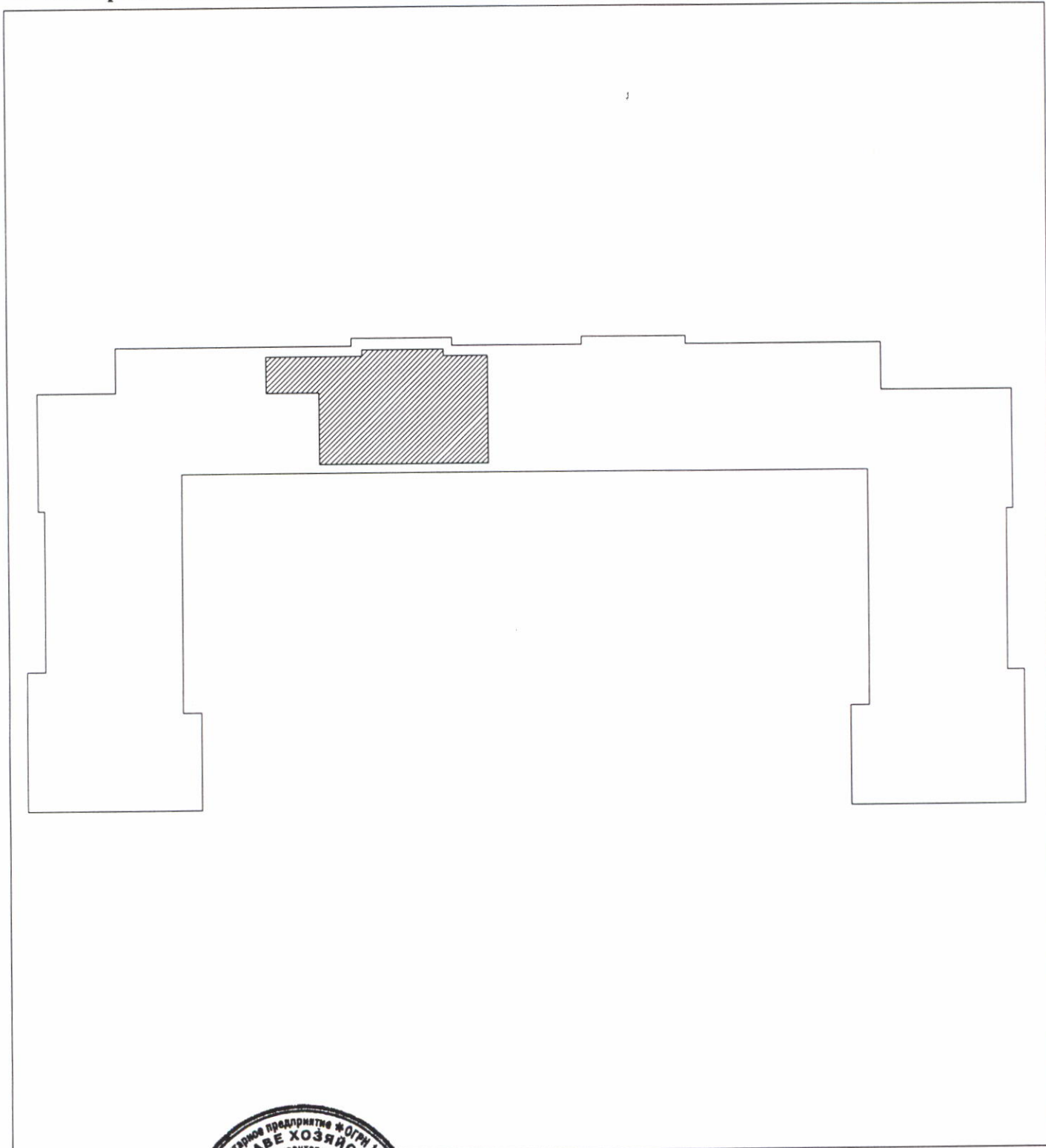


КАДАСТРОВЫЙ ПАСПОРТ помещения

Лист № 2 , всего листов 2

Кадастровый номер _____
Инвентарный номер (ранее присвоенный учетный номер) 50:401:386:010006320:0001:20018

2. План расположения помещения на этаже



Масштаб 1: _____

Начальник _____



(подпись)

Рыбалко Т.Т.
(инициалы, фамилия)

ФЕДЕРАЛЬНОЕ ГОСУДАРСТВЕННОЕ УНИТАРНОЕ ПРЕДПРИЯТИЕ, ОСНОВАННОЕ НА ПРАВЕ ХОЗЯЙСТВЕННОГО ВЕДЕНИЯ
«РОССИЙСКИЙ ГОСУДАРСТВЕННЫЙ ЦЕНТР ИНВЕНТАРИЗАЦИИ
И УЧЕТА ОБЪЕКТОВ НЕДВИЖИМОСТИ – ФЕДЕРАЛЬНОЕ БЮРО ТЕХНИЧЕСКОЙ ИНВЕНТАРИЗАЦИИ»

**НОВОСИБИРСКИЙ ФИЛИАЛ
ФГУП «РОСТЕХИНВЕНТАРИЗАЦИЯ – ФЕДЕРАЛЬНОЕ БТИ»**

ул. Трудовая, д. 3, г. Новосибирск, Новосибирская область 630099 тел.(факс) 222-44-88 e-mail: info@fbti54.ru, http://r54.rosinv.ru

ТЕХНИЧЕСКИЙ ПАСПОРТ

помещение

(вид объекта недвижимости)

нежилое помещение

(назначение объекта недвижимости)

адрес (местоположение) объекта учета:

Субъект Российской Федерации	Новосибирская область	
район		
Муниципальное образование	тип	городской округ
	наименование	город Новосибирск
Населенный пункт	тип	город
	наименование	Новосибирск
Улица (проспект, переулок и т.д.)	тип	улица
	наименование	Крылова
Номер дома	3	
Номер корпуса	--	
Номер строения	--	
Этатера	XVIII	
Номер помещения (квартиры)	--	
Дополнительное описание местоположения	--	

Инвентарный номер объекта	50:401:386:010006320:0001:20018
Кадастровый номер объекта	

Паспорт составлен по состоянию на « 5 » апреля 2012 г.



Начальник отдела

В.Г. Чеколда
(подпись)

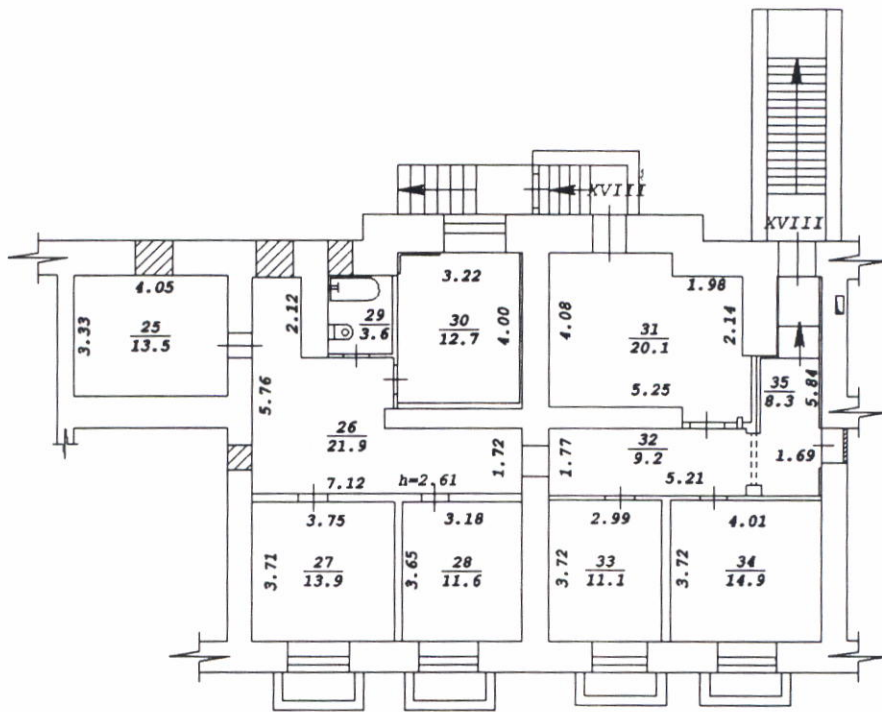
Чеколда В.Г.

(инициалы, фамилия)

ПЛАН ПОМЕЩЕНИЯ

М 1: 200

Здание-памятник истории и культуры



ЭКСПЛИКАЦИЯ к плану помещения

1	2	3	4	5	6
Дата записи и литер по плану	Этаж	Номер по плану	Назначение	Площадь, м ²	Площадь неотгаливаемых планировочных элементов, м ²
УИИ, 05.04.2012					
	под-вал	25	Склад	13,5	
		26	Коридор	21,9	
		27	Кабинет	13,9	
		28	Кабинет	11,6	
		29	Сан. узел	3,6	
		30	Кабинет	12,7	
		31	Кабинет	20,1	
		32	Коридор	9,2	
		33	Кабинет	11,1	
		34	Кабинет	14,9	
		35	Коридор	8,3	
			Итого:	140,8	